

## Itinerari 7:

### Palau – Els Bruguers – Can Barceló

TEMPS: 1HORA 25 MINUTS

DISTÀNCIA: 8.700 m

DIFICULTAT: BAIXA

Aquesta excursió està emmarcada dins del terme de Santa Maria de Palautordera, a les portes del Parc Natural del Montseny, a la zona de solana, amb vegetació de bosc mediterrani: hi trobarem boscos de pins i alzines, amb sureres i algun roure i un sotabosc típic (bruc, ginebró, arboços...). A l'època dels bolets se'n poden trobar de diferents varietats: rovellons, pinetells, rossinyols... Aquesta passejada ens permet gaudir de magnífiques vistes sobre el Montseny, la vall de la Tordera, el Montnegre. L'itinerari està pensat per fer-se caminant, però no treu que es pugui realitzar en BTT, a cavall...

#### Recomanacions



■ L'itinerari es pot fer a qualsevol època de l'any, tot i que les més agradables són la primavera i la tardor. Convé no fer-lo després de dies de pluja.

■ Cal portar calçat còmode per caminar.

■ Cal sempre respectar la natura i no sortir-nos dels camins ni encendre cap tipus de foc.

■ Les deixalles que generem les hem de retornar al poble i dipositar-les en contenidors.

■ És convenient portar aigua, no en trobarem de potable al llarg del camí.

■ Els temps són orientatius i no tenen en compte les parades. Aquesta excursió pot durar tot un matí o una tarda.

#### Inici: plaça de la Vila (00.00 h, 220 m alt. )

Es travessa la plaça de la Vila i s'agafa a mà esquerra el carrer Sant Burget fins al final, on girem a la dreta, agafem l'inici del carrer major fins al cap de pocs metres que trobem la plaça Major (100 m), la creuem a l'esquerra fins al final, travessem la carretera del Montseny i trenquem de baixada, passant pel costat dels jardinetes, que ens queden a la dreta i arribem al parc del Reguissol (270 m). Continuem per la carretera fins al segon trencall, girem a la dreta pel carrer Olot i tornem a girar pel següent a l'esquerra, el carrer Mare de Déu de Montserrat, que fem fins al final (1000 m, 10 min).



Camí cap a Can Peualt

Tombem a la dreta, agafant l'avinguda dels Bruguers. Fem tota la pujada per l'avinguda fins que s'acaba l'asfaltat, en una pista forestal en bon estat (16 min, 1.500 m, 270 m alt.) Continuem per la pista, es deixa un camí a la dreta que ens




Vista del Turó de l'Home des de Can Peualt

portaria a ca l'Humet fins que arribem a un trencall (21 min, 2.000 m, 275 m alt.).

Es continua la pista deixant a l'esquerra el camí que va a l'estació per can Lari del Sot. Es segueix la pista principal deixant trencalls a dreta i esquerra; podem observar precieuses vistes del Montseny, entre boscos de pins i alzines i camps.

Als 25 minuts trobarem, al final d'un camp d'oliveres, un trencall (2.900 m), hem de girar a l'esquerra, mantenint l'alçada. Trobem un trencall, girem a la dreta fins a can Peualt. Tot just abans del mas trobarem un camí a l'esquerra, l'agafarem per tal d'evitar passar pel mig del pati de la masia (3.600 m, 34 min) anant al pla de la Dona Morta.

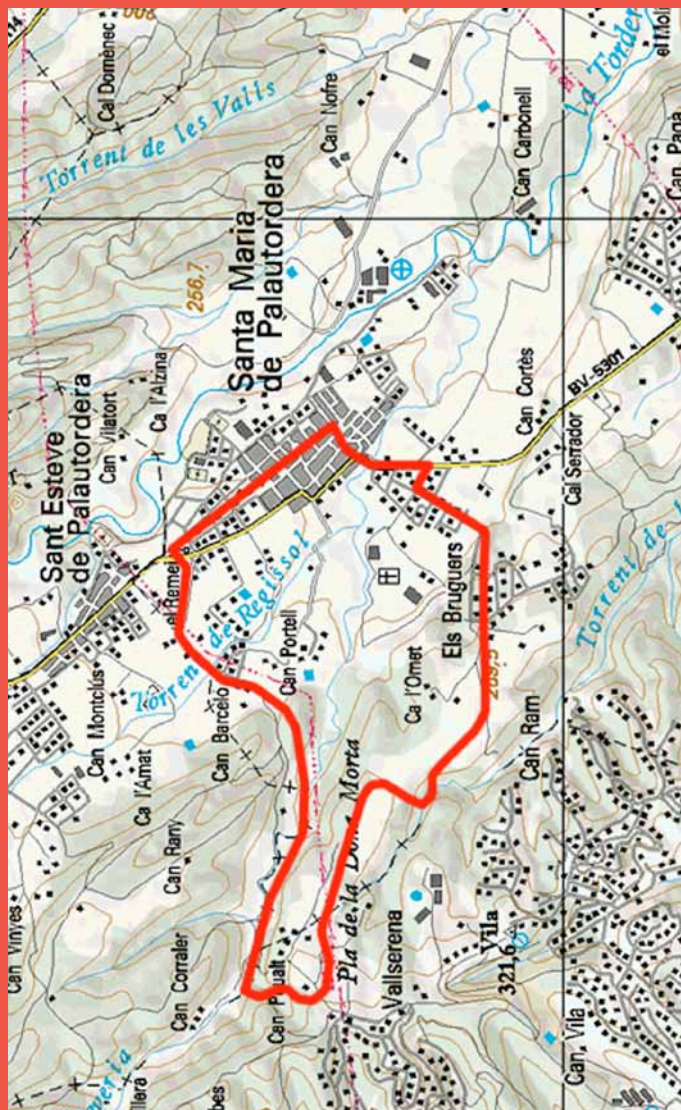
Arribarem a la pista que va a Vilamajor (3.900 m, 37 min), trencarem a la dreta, voltant can Peualt, i farem la baixada fins arribar al torrent de can Traveria (4.600 m, 44 min).



l'Ermite del Remei

Agafem la pista a la dreta, passem per can Traveria i per can Traveria Nou, seguim recte, passem entre una casa i un pati i anem a parar a can Barceló (5.900 m, 58 min, 230 m alt). Travessem la urbanització recte, fins al pont que creua el torrent del Reguissol, i seguim per una pista asfaltada fins creuar la carretera de Sant Esteve, seguim recte fins arribar a l'ermita del Remei (6.700 m, 1h 7 min), des d'on també podem observar la capella de Sant Sebastià.

Baixem pel passeig del Remei, zona de vianants, passant pel costat del parc Pau Casals fins arribar al carrer Major (1h 14 min), baixem el carrer Major fins a la plaça Major, la creuem, als pocs metres girem pel carrer Sant Burget i arribem a la plaça de la Vila (8.700 m, 1h 25 min).



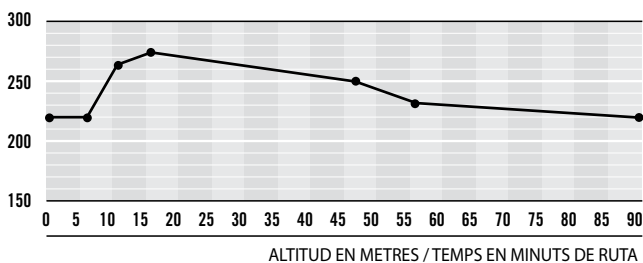
AUTOR I FOTOGRAFIES: ENRIC PUJOL • PLANOL: ICC • DISSENY I IMPRESSIÓ: WWW.HABEMUS.CAT

7

Palau → Els Bruguers → Can Barceló




### Perfil altimètric



TEMPS: 1 HORA 25 MINUTS  
 DISTÀNCIA: 8.700 m  
 DIFICULTAT: BAIXA

A la web de l'Ajuntament ([www.smpalautordera.cat](http://www.smpalautordera.cat)) podeu descarregar la col·lecció completa d'itineraris en format PDF.



Palau!  
 Camí del Montseny

Santa Maria de Palautordera

