

Itinerari 9:

Palau – El Virgili – Palau

TEMPS: 2 HORES 15 MINUTS

DISTÀNCIA: 11.700 m

DIFICULTAT: BAIXA, TOT I QUE HI HA DESNIVELLS DE PUJADA FINS A LA MEITAT DEL RECORREGUT.

Aquesta excursió està emmarcada en els termes de Santa Maria de Palautordera i Fogars de Montclús, a les portes del Parc Natural del Montseny, a la solana, amb vegetació de bosc mediterrani. Hi trobarem boscos de pins i alzines, amb sureres i algun roure i un sotabosc típic: bruc, ginebró, arboços... A l'època dels bolets se'n poden trobar de diferents varietats: rovellons, pinetells, rossinyols... Aquesta passejada ens permet gaudir de magnífiques vistes sobre el Montseny, la vall de la Tordera, la vall de Mosqueroles, el Montnegre. L'itinerari està pensat per fer-se caminant, però no treu que es pugui realitzar en BTT, a cavall...

Recomanacions



■ L'itinerari es pot fer a qualsevol època de l'any, tot i que les més agradables són la primavera i la tardor. Convé no fer-lo després de dies de pluja.

■ Cal portar calçat còmode per caminar.

■ Cal sempre respectar la natura i no sortir-nos dels camins ni encendre cap tipus de foc.

■ Les deixalles que generem les hem de retornar al poble i dipositar-les en contenidors.

■ És convenient portar aigua, no en trobarem de potable al llarg del camí.

■ Els temps són orientatius i no tenen en compte les parades. Aquesta excursió pot ser perfectament de mig dia o d'un dia.

Inici: plaça de la Vila (00.00 h, 220 m alt.)

Sortim de la plaça de la Vila pel carrer Consolat de Mar, continuem per la rambla dels Països Catalans fins al final on trequem a l'esquerra pel carrer Ramon i Cajal, en direcció a Sant Celoni, i el seguim fins que s'acaba. Girem a l'esquerra fins a la rotonda i agafem la sortida de la dreta, per travessar la Tordera. Just després de passar el pont girem a l'esquerra, agafant la pista en direcció a Mosqueroles (7,30 min, 800 m de dist., 220 m alt.). Seguim la pista principal, deixant camins i masies a dreta i a esquerra fins a un trencall (15 min, 1.500 m dist., 230 m alt.), agafem el de la dreta donant la volta a uns camps (2.100 m) cruïlla (21 min, 240 m alt.) deixem la pista principal per agafar el trencall de la dreta. Fem una petita baixada i iniciem la pujada cap a la Serra de can Batalla, seguint la pista principal, deixem alguns trencalls a dreta i esquerra. Trobem una primera cruïlla important, girem a l'esquerra (3.100 m, 35 min, 300 m alt.)

Als 3.300 metres trobem una segona cruïlla, trenquem a la dreta. Aviat passem pel punt més alt de la carena (330 m). Posteriorment, entre boscos de pins i alzines creuem algunes línies elèctriques.



Camí cap a la Serra de Can Batalla

Posteriorment el bosc es va aclarint i ens permet millors vistes.

Trobem un primer trencall important a la dreta, no l'hem d'agafar (5.600 m, 1h 290 m alt.)



Camí cap a la Serra de la Mare de Déu

Entrem a la serra de la Mare de Déu. Seguim fent algunes ondulacions de terreny i travessant alguna línia d'alta tensió fins arribar al barri del Virgili pel carrer Dàlia (6.400 m, 1h 10 min) el primer carrer que trobem girem a la dreta, agafem el carrer Hortènsia que ens permet unes precioses vistes al Montnegre. En acabar aquest carrer tombem a la dreta i en acabar aquest altre a l'esquerra. Agafem el carrer Camèlies i anirem seguint les seves "esses" per perdre desnivell, fins al carrer Gira-sol, que agafem a la dreta; a l'esquerra ens queda l'escola i a la dreta un parc.

Arribem al carrer Narcís i l'agafem a la dreta i després girem un altre cop a la dreta per arribar a la rotonda, que travessarem recte, per agafar el carrer Dr. Barri fins al final, on agafarem un corriol a la dreta, per passar el riu-sec (8.600 m, 1h 30 min, 190 m alt). El creuem per la passera i pugem per l'altre vessant del riu. Just acabada la pujada agafem una pista a la dreta, trobarem un primer trencall i hem de seguir recte.

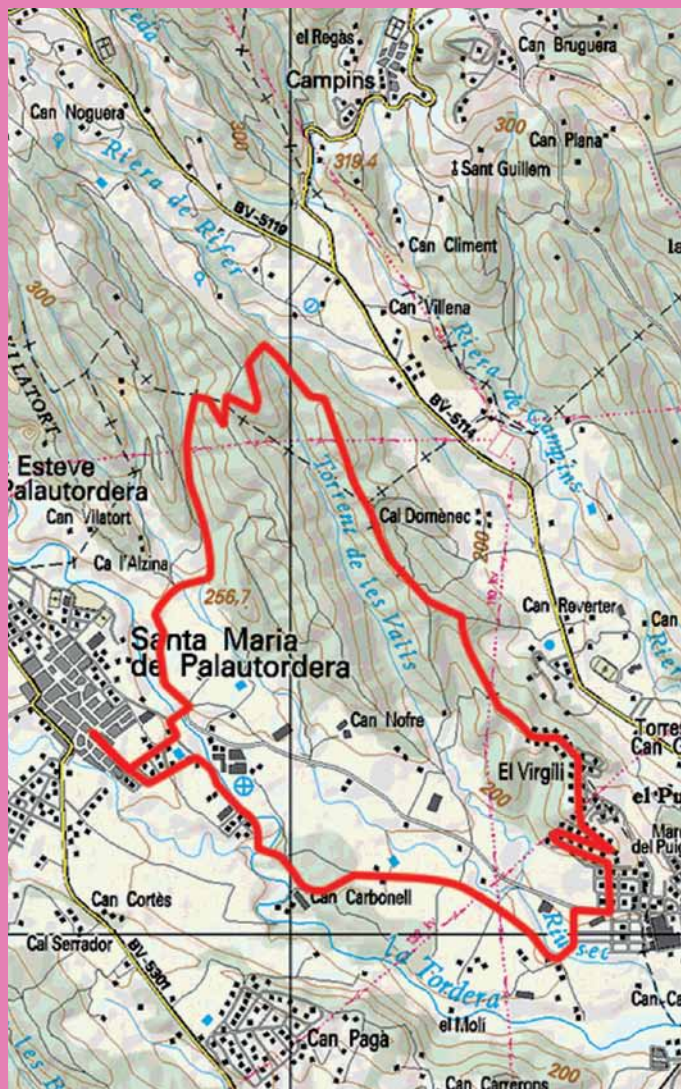
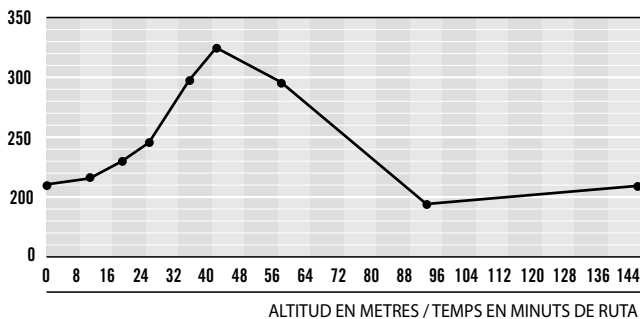


Vistes del Turó de l'Home

Deixem algun trencall secundari a dreta i esquerra fins arribar als **9.600 m (1h 40 min)**. Passem per can Carbonell, després deixarem la pista principal per agafar la bifurcació de l'esquerra (**10.100 m, 1h 45 min**). En acabar la pista girem a la dreta per un tram asfaltat, per passar per sota de les vies de l'AVE i a uns **50 metres** deixem la pista asfaltada per agafar un camí a l'esquerra. I en poca estona estem a la passera de la Serra (**10.400 m, 1h 55 min**).

Pugem al barri de la Serra i seguim el carrer recte fins al carrer Ramon i Cajal, on girem a l'esquerra fins a la Rambla dels Països Catalans, que agafarem girant a la dreta per retornar a l'Ajuntament pel carrer Dr. Robert. (**2h 15 min, 11.700 m**).

Perfil altimètric



AUTOR I FOTOGRAFIES: ENRIC PUJOL • PLÀNOL: ICC • DISSENY+IMPRESSIÓ: WWW.HABEMUS.CAT

TEMPS: 2 HORES 15 MINUTS

DISTÀNCIA: 11.700 m

DIFICULTAT: BAIXA, TOT I QUE HI HA DESNIVELLS DE PUJADA FINS A LA MEITAT DEL RECORREGUT.


A la web de l'Ajuntament (www.smpalautordera.cat) podeu descarregar la col·lecció completa d'itineraris en format PDF.

9

Palau → El Virgili → Palau



Palau!
Camí del Montseny



Santa Maria de Palautordera

